

VLASTISLAV


ÚZEMNÍ PLÁN

NÁVRH

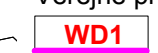







VLASTISLAV

Chrastná

Legenda

 hranice řešeného území

Plochy s možností vyvlastnění i uplatnění předkupního práva

- Veřejně prospěšné stavby - veřejná infrastruktura
-  **WD1** dopravní infrastruktura (směrová úprava silnice III. tř.)
 -  **WD2-3** dopravní infrastruktura (přístupové komunikace)
 -  **WD3** dopravní infrastruktura (chodník)
 -  **WT1** technická infrastruktura (kanalizace)
 -  **WT2** technická infrastruktura (ČOV)
 -  **WT3** technická infrastruktura (vodovod Chrastná)
 -  **WT4** technická infrastruktura (retenční nádrž)
 -  **WT5** technická infrastruktura (přeložka el. vedení)

Veřejně prospěšné opatření

 **WU** založení prvku ÚSES

	AUTOR	Ing. arch. R. Cibik	IČO	15292789	VÝKRES	
	SPOLUPRÁCE	Mgr. Ing. arch. Z. Černý			A4	
	INVESTOR	Obec Vlastislav	IČO	00481661		
MÍSTO	k. ú. Vlastislav	STUPEŇ	NÁVRH	PÁRE		
AKCE	ÚZEMNÍ PLÁN VLASTISLAV				ČÁST	návrh
		DATUM	únor 2008			
OBSAH		MĚŘÍTKO	1 : 5 000 (výřez)			