





VLASTISLAV

ÚZEMNÍ PLÁN

právní stav po změně č. 1

Legenda

-  správní hranice obce Vlastislav
-  hranice zastavěného území
-  zastavitelné plochy
-  plochy změn



ZÁZNAM O ÚČINNOSTI

<i>Správní orgán, který poslední změnu ÚP vydal:</i>	Zastupitelstvo obce Vlastislav
<i>Pořadové číslo poslední změny:</i>	1.
<i>Datum nabytí účinnosti poslední změny:</i>	6. 11. 2015
<i>Jméno a příjmení, funkce oprávněné úřední osoby pořizovatele:</i>	Stanislav Zapletal, referent MěÚ Lovosice, odbor stavebního úřadu a územního plánování, Školní 407/2, 410 30 Lovosice
<i>Podpis a otisk úředního razítka:</i>	

Architekti Černí | urbanistický ateliér

ČERNÍ

OBJEDNATEL Obec Vlastislav

PROJEKTANT Mgr. Ing. arch. Zdeněk Černý

MÍSTO Vlastislav

VYPRACOVAL Ing. arch. Hana Černá

AKCE **ÚZEMNÍ PLÁN VLASTISLAV**
Právní stav po změně č. 1

ČÁST výrok

VÝKRES

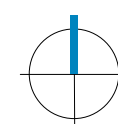
DATUM 2016

A1

OBSAH **Základní členění území**

MĚŘÍTKO 1 : 10 000

PARE 1 2 3 4



0 500 m 1000 m